



**КОМИТЕТ ИМУЩЕСТВЕННЫХ ОТНОШЕНИЙ
АДМИНИСТРАЦИИ ПЕРМСКОГО МУНИЦИПАЛЬНОГО ОКРУГА**

РЕШЕНИЕ

о размещении объектов № 1529

Пермский край
Пермский округ

07.06.2024

Комитет имущественных отношений администрации Пермского муниципального округа разрешает Акционерному обществу «Газпром газораспределение Пермь» (ИНН 5902183841, ОГРН 1025900512670, почтовый адрес: 614000, г. Пермь, ул. Петропавловская, 43)

размещение объекта «Газопровод давлением до 1.2 Мпа, для размещения которого не требуется разрешения на строительство»

на землях государственная собственность на которые не разграничена

на срок 1 год

Местоположение Пермский край, м.о. Пермский, п. Юго-Камский, ул. Чапаева, д. 7

Приложение: схема предполагаемых к использованию земель или части земельного участка.

Особые условия использования:

- 1) При размещении газопровода учесть параметры ширины проезда улично-дорожной сети, во избежание сужения полосы отвода дороги.
- 2) При условии получения разрешения на производство земляных работ.

Заместитель председателя комитета



(подпись, печать)

М.В. Королева

Схема предполагаемых к использованию земель или части земельного участка

Объект: Газопровод давлением до 1.2 Мпа. для размещения которого не требуется разрешения на строительство

Местоположение: расположенных по адресу: Пермский край, м.о. Пермский, п. Юго-Камский, ул. Чапаева, д. 7

Площадь земель или части земельного участка, кв.м.: 80

Категория земель: земли населенных пунктов

Вид разрешенного использования: -

Описание границ смежных землепользователей:





От точки н1 до точки н3 - земельный участок с кадастровым номером 59:32:0100009:4921

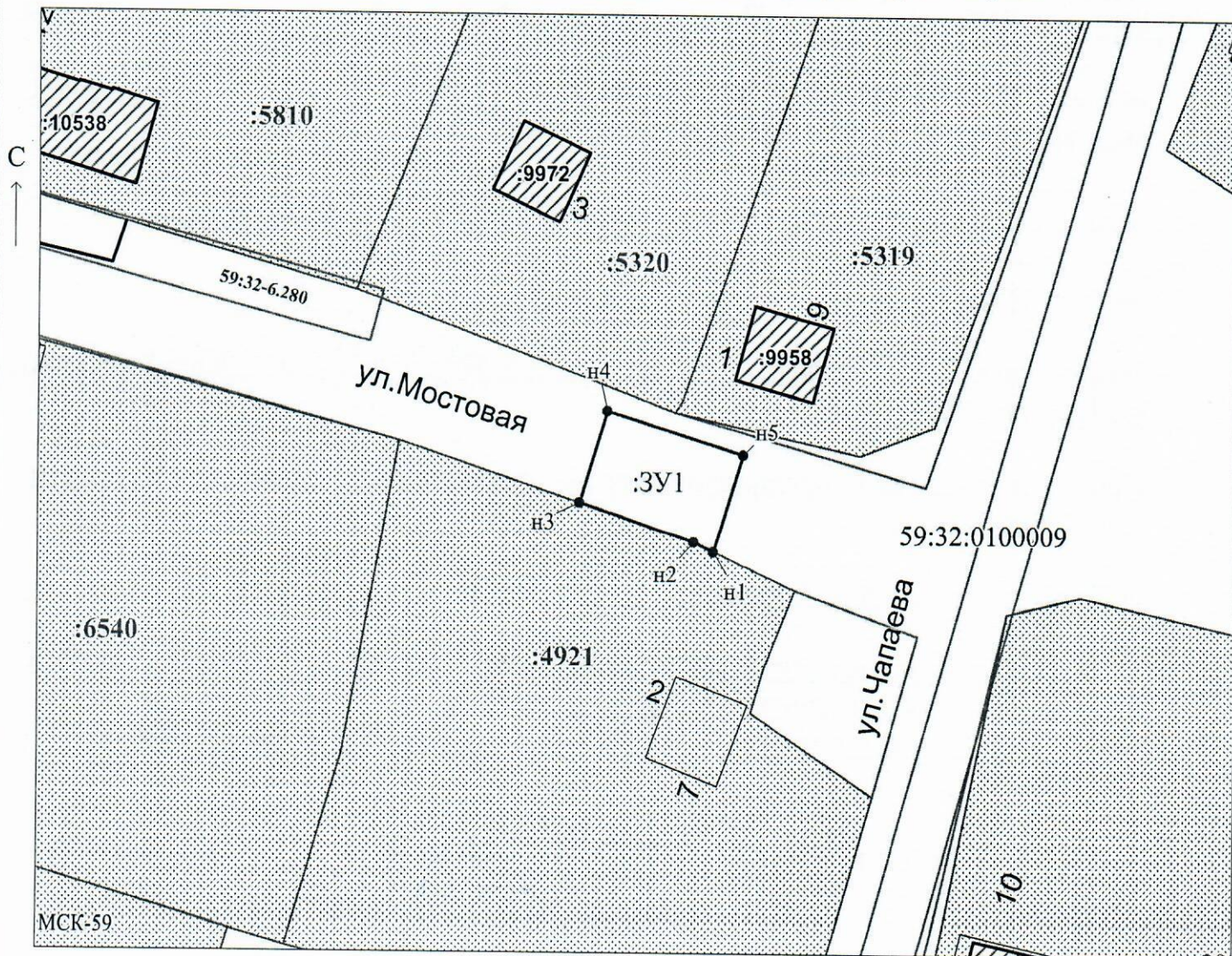
От точки н3 до точки н1 - земли общего пользования

Каталог координат, м

№ точки границы	X	Y
н1	484970.55	2191597.47
н2	484971.28	2191595.91
н3	484974.16	2191587.09
н4	484981.04	2191589.21
н5	484977.79	2191599.72
н1	484970.55	2191597.47

Условные обозначения:

-  - предполагаемый участок земель, на которых планируется размещение объекта
-  :4921 - границы и номер земельного участка, сведения о которых внесены в ЕГРН
-  :9958 - границы и номер объекта капитального строительства, сведения о которых внесены в ЕГРН
- - граница кадастрового квартала
-  59:32-6.280 - зоны с особыми условиями использования территории, сведения о которых внесены в ЕГРН
- :3У1 - обозначение запрашиваемого земельного участка
- н1 - характерная точка границ земель или части земельного участка
- 59:32:0100009 - номер кадастрового квартала



Заявитель: _____ / Егошина И.В.
 МП _____ (подпись, расшифровка подписи)

Масштаб 1:500

(для юридических лиц
и индивидуальных предпринимателей)